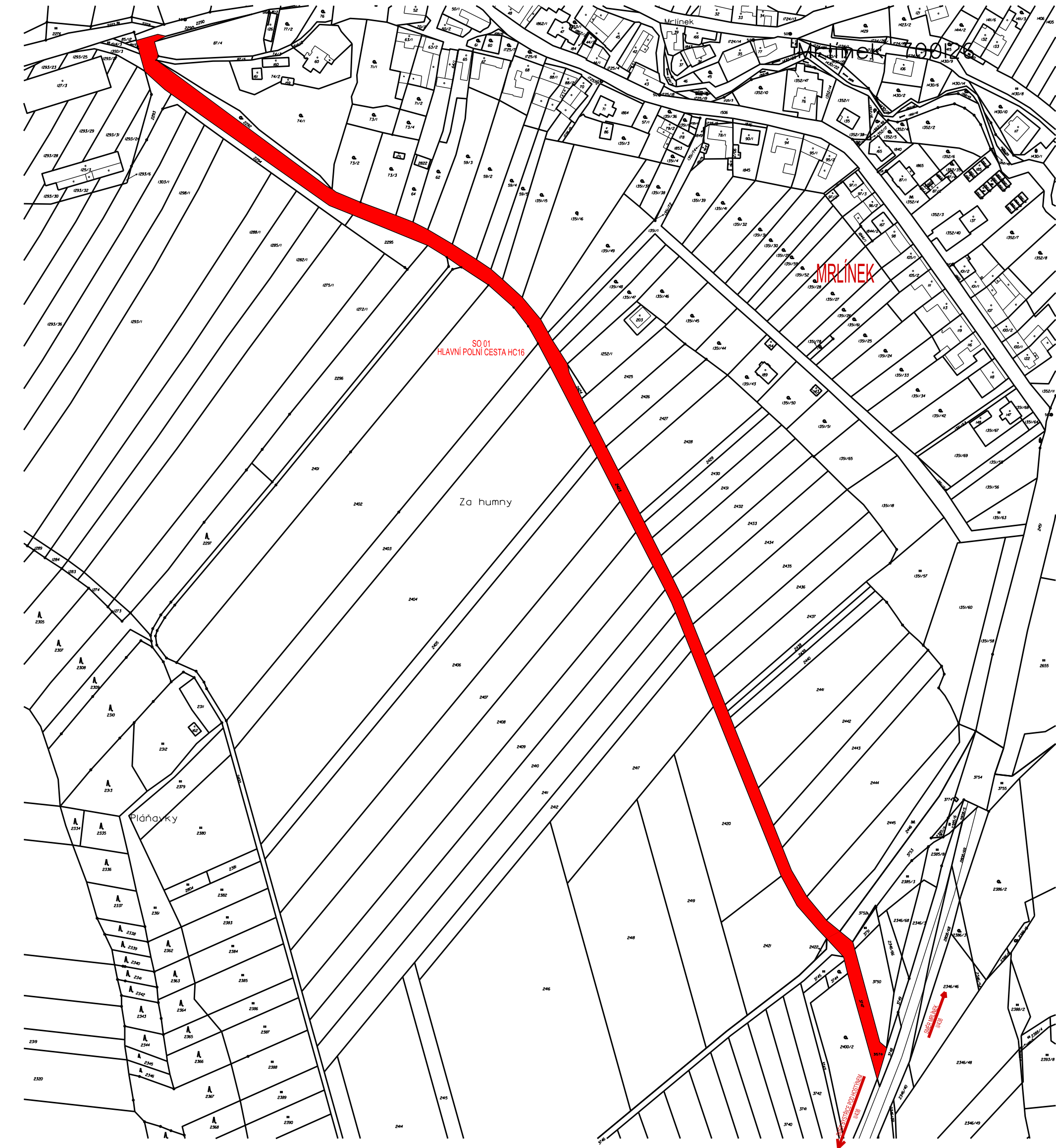
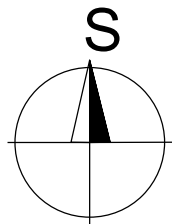



HLAVNÍ POLNÍ CESTA HC16 V K. Ú. MRLÍNEK
KATASTRÁLNÍ SITUAČNÍ VÝKRES
M 1:2500



LEGENDA:

- HRANICE PARCEL K. Ú. MRLÍNEK
- PLOCHA NÁVRHU ZPEVNĚNÝCH PLOCH



<div>GEOCENTRUM, spol. s r.o.</div> <div>zeměměřická a projekční kancelář</div> <div>tř. Kosmonautů 1143/8B, 779 00 Olomouc</div> <div>zapsána u KS v Ostravě, oddíl C, vl. č. 5555</div>		<div></div> <div>spol. s r.o.</div> <div>zeměměřická a projekční kancelář, Olomouc</div>
<div>AUTORIZOVANÝ INŽENÝR</div> <div>V OBORU DOPRAVNÍ STAVBY</div> <div>ING. PETR STANĚK</div>		

				<div><div>GEOCENTRUM</div><div>spol. s r.o.</div><div>zeměměřická a projekční kancelář, Olomouc</div></div>	
Projektant	Ing. VERONIKA HOLCOVÁ				
Kreslil	Ing. VERONIKA HOLCOVÁ				
Kontroloval	Ing. PETR STANĚK				
Kraj: Zlínský	Obec: Mrlínek	K. ú.: Mrlínek	Stupeň dokumentace	DSP, DPS	
Objednatel	ČR - Státní pozemkový úřad Krajský pozemkový úřad pro Zlínský kraj Pobočka Kroměříž Riegrovo nám. 3228/22, 767 01 Kroměříž		Číslo zhotovitele	211004	
			Číslo objednatele	100-2021-525202	
			Datum	01/2022	
Akce: HLAVNÍ POLNÍ CESTA HC16 V K. Ú. MRLÍNEK			Měřítka	1:2500	
			Formát	2,5 x 1,5 A4	
			Souřad./výškový sys.	S-JTSK/B, p. v.	
Název přílohy:					
SITUAČNÍ VÝKRESY KATASTRÁLNÍ SITUAČNÍ VÝKRES			Čís. soupavy:	Čís. přílohy:	
			C.2		